


ĐẾN Số: 432.....  
Ngày: 17.10.16

ỦY BAN NHÂN DÂN TỈNH TUYÊN QUANG


H/CT Tỉnh KS  
Quyết định Thuyết minh



GIẤY PHÉP THĂM DÒ KHOÁNG SẢN

Số: 32/ GP - UBND  
Ngày cấp: 10 - 10 - 2016

TUYEN QUANG



Số: 32 /GP-UBND

Tuyên Quang, ngày 10 tháng 10 năm 2016

## GIẤY PHÉP THĂM DÒ KHOÁNG SẢN

### ỦY BAN NHÂN DÂN TỈNH TUYÊN QUANG

Căn cứ Luật Tổ chức chính quyền địa phương ngày 19 tháng 6 năm 2015;

Căn cứ Luật Khoáng sản số 60/2010/QH12 ngày 17/11/2010;

Căn cứ Nghị định số 15/2012/NĐ-CP ngày 09/3/2012 của Chính phủ Quy định chi tiết thi hành một số điều của Luật Khoáng sản;

Căn cứ Thông tư số 16/2012/TT-BTNMT ngày 29/11/2012 của Bộ Tài nguyên và Môi trường Quy định về đề án thăm dò khoáng sản, đóng cửa mỏ khoáng sản và mẫu báo cáo kết quả hoạt động khoáng sản, mẫu văn bản trong hồ sơ cấp phép hoạt động khoáng sản, hồ sơ phê duyệt trữ lượng khoáng sản, hồ sơ đóng cửa mỏ khoáng sản;

✕ Căn cứ Quyết định số 26/2007/QĐ-BTNMT ngày 31/12/2007 của Bộ trưởng Bộ Tài nguyên và Môi trường về việc ban hành Quy định về thăm dò, phân cấp trữ lượng và tài nguyên đá carbonat;

Căn cứ các Quyết định của Ủy ban nhân dân tỉnh: Quyết định số 02/2008/QĐ-UBND ngày 17/4/2008 về việc phê duyệt khu vực cấm, tạm cấm và hạn chế hoạt động khoáng sản trên địa bàn tỉnh Tuyên Quang; Quyết định số 24/2008/QĐ-UBND ngày 22/12/2008 về việc phê duyệt Quy hoạch thăm dò, khai thác, chế biến và sử dụng khoáng sản tỉnh Tuyên Quang đến năm 2010, có xét đến 2020; Quyết định số 13/2009/QĐ-UBND ngày 15/9/2009 về việc phê duyệt Quy hoạch phát triển vật liệu xây dựng đến năm 2020 của tỉnh Tuyên Quang; Quyết định số 12/2011/QĐ-UBND ngày 06/8/2011 về việc sửa đổi, bổ sung Quyết định số 13/2009/QĐ-UBND ngày 15/9/2009 của Ủy ban nhân dân tỉnh;

Thực hiện Văn bản số 196-TB/TU ngày 21/6/2016 của Thường trực Tỉnh uỷ và Văn bản số 1645/UBND-TNMT ngày 29/6/2016 của Ủy ban nhân dân tỉnh về việc hoạt động khoáng sản tại mỏ đá vôi Kéo Thém, xã Khuôn Hà, huyện Lâm Bình;

Xét hồ sơ và Đơn xin thăm dò khoáng sản ngày 08/8/2016 của Công ty trách nhiệm hữu hạn Khánh Nam Tuyên Quang (*địa chỉ: thôn Bản Chợ, xã Thượng Lâm, huyện Lâm Bình, tỉnh Tuyên Quang*) xin thăm dò mỏ đá vôi Kéo Thém, xã Khuôn Hà, huyện Lâm Bình;

Theo đề nghị của Giám đốc Sở Tài nguyên và Môi trường tại Tờ trình số 330/TTr-STNMT ngày 29/9/2016 về việc đề nghị cấp Giấy phép thăm dò mỏ đá vôi Kéo Thém, xã Khuôn Hà, huyện Lâm Bình, tỉnh Tuyên Quang,

### **QUYẾT ĐỊNH:**

**Điều 1.** Cho phép Công ty trách nhiệm hữu hạn Khánh Nam Tuyên Quang được thăm dò mỏ đá vôi Kéo Thém, xã Khuôn Hà, huyện Lâm Bình, tỉnh Tuyên Quang;

1. Diện tích khu vực thăm dò: 2,0 ha được giới hạn bởi các điểm góc từ 1 đến 4 có tọa độ xác định theo Phụ lục số 1 và Bản đồ tỷ lệ 1:5.000 hệ VN.2000 kèm theo (Phụ lục số 2).

2. Thời gian thăm dò: 05 (năm) tháng kể từ ngày ký Giấy phép thăm dò khoáng sản.

3. Khối lượng thăm dò chủ yếu theo Phụ lục số 3 Giấy phép này.

4. Chi phí thăm dò dự kiến: 817.242.000 đồng, bằng nguồn vốn hợp pháp của Doanh nghiệp.

**Điều 2.** Công ty trách nhiệm hữu hạn Khánh Nam Tuyên Quang có trách nhiệm:

1. Nộp lệ phí cấp giấy phép thăm dò khoáng sản và các khoản phí có liên quan theo quy định hiện hành.

Thanh toán tiền sử dụng số liệu, thông tin về kết quả điều tra, thăm dò khoáng sản của Nhà nước (nếu có).

2. Thực hiện thăm dò đá vôi theo phương pháp, khối lượng quy định tại Điều 1 của Giấy phép này và Đề án đã được Sở Tài nguyên và Môi trường thẩm định, chấp thuận và theo các quy định khác của pháp luật có liên quan; thi công các hạng mục công việc đúng quy trình kỹ thuật, bảo đảm an toàn lao động, bảo vệ môi trường, an toàn vật liệu nổ; thu thập và tổng hợp đầy đủ, chính xác các tài liệu, kết quả thăm dò; kiểm tra và chịu trách nhiệm về khối lượng, chất lượng và tính trung thực của tài liệu thực tế thi công; bảo quản lưu giữ đầy đủ các tài liệu nguyên thủy (*tài liệu gốc*), tài liệu thực tế có liên quan và các mẫu vật địa chất, khoáng sản theo quy định hiện hành.

3. Bảo vệ tài nguyên khoáng sản; nghiêm cấm mọi hoạt động khai thác trong quá trình thăm dò; nếu phát hiện có khoáng sản khác, phải kịp thời có văn bản báo cáo cơ quan có thẩm quyền để xử lý theo quy định.

4. Tiến hành phân tích các loại mẫu tại cơ sở đạt tiêu chuẩn VILAS, LAS-XD; làm rõ chất lượng, trữ lượng đá vôi cho mục đích sử dụng làm vật liệu xây dựng thông thường. Trước khi tiến hành lấy mẫu công nghệ, phải đăng ký khối lượng, vị trí, thời gian, phương pháp lấy mẫu tại Sở Tài nguyên và Môi trường tỉnh Tuyên Quang để kiểm tra ngoài thực địa và giám sát thực hiện.


5. Thực hiện đúng chế độ báo cáo định kỳ theo quy định hiện hành.

6. Trình thẩm định, xét duyệt báo cáo kết quả thăm dò tại Hội đồng đánh giá trữ lượng của tỉnh Tuyên Quang và nộp báo cáo theo quy định của pháp luật về khoáng sản; nộp báo cáo vào Lưu trữ địa chất theo quy định hiện hành.

**Điều 3.** Giấy phép này có hiệu lực kể từ ngày ký.

Mọi hoạt động thăm dò khoáng sản theo Giấy phép này chỉ được phép thực hiện sau khi Công ty trách nhiệm hữu hạn Khánh Nam Tuyên Quang đã thông báo chương trình, khối lượng của Đề án thăm dò cho Sở Tài nguyên và Môi trường và chính quyền địa phương để phối hợp kiểm tra, xác định cụ thể diện tích, tọa độ, mốc giới công trình thăm dò tại thực địa.

**Điều 4.** Giám đốc Sở Tài nguyên và Môi trường, Thủ trưởng các cơ quan liên quan, Chủ tịch Ủy ban nhân dân huyện Lâm Bình theo chức năng, nhiệm vụ, quyền hạn; hướng dẫn, kiểm tra Công ty trách nhiệm hữu hạn Khánh Nam Tuyên Quang trong quá trình tổ chức thăm dò khoáng sản nêu tại Điều 1 Giấy phép này, đảm bảo thực hiện đúng các quy định của pháp luật./.

Nơi nhận: 

- Chủ tịch UBND tỉnh; (Báo cáo)
- Các PCT UBND tỉnh;
- Chánh VP, các Phó CVP UBND tỉnh;
- Các sở: KH&ĐT, TN&MT, GT-VT, XD, NN&PTNT, CT, TC, VH-TT&DL;
- Công an tỉnh; Cục Thuế tỉnh;
- UBND huyện Lâm Bình;
- Công ty TNHH Khánh Nam Tuyên Quang;
- Chuyên viên KS;
- Lưu: VT, (Đ 28).

TM. ỦY BAN NHÂN DÂN  
KT. CHỦ TỊCH  
PHÓ CHỦ TỊCH




Nguyễn Đình Quang

Giấy phép thăm dò khoáng sản này được đăng ký  
Nhà nước tại Sở Tài nguyên và Môi trường tỉnh Tuyên Quang

Số đăng ký: 17 - ĐV-ĐK/TD

Tuyên Quang, ngày 10 tháng 10 năm 2016

KT. GIÁM ĐỐC  
HỒ GIÀM ĐỐC



Nguyễn Sơn Lâm



Phụ lục số 1

**RANH GIỚI, TỌA ĐỘ KHU VỰC THĂM DÒ MỎ ĐÁ VÔI KÉO  
THÊM, XÃ KHUỒN HÀ, HUYỆN LÂM BÌNH, TỈNH TUYÊN QUANG**

*(Kèm theo Giấy phép thăm dò khoáng sản số 32 /GP-UBND ngày  
10 tháng 10 năm 2016 của Ủy ban nhân dân tỉnh Tuyên Quang)*

Diện tích	Điểm góc	Toạ độ hệ VN2000 (Kinh tuyến trục 106 <sup>0</sup> , múi chiếu 3 <sup>0</sup> )	
		X (m)	Y (m)
2,0 ha	1	<sup>24</sup> 85.966	<sup>4</sup> 25.327
	2	<sup>24</sup> 86.021	<sup>4</sup> 25.497
	3	<sup>24</sup> 85.911	<sup>4</sup> 25.517
	4	<sup>24</sup> 85.853	<sup>4</sup> 25.350





Phụ lục số 3

**KHỐI LƯỢNG CÁC HẠNG MỤC CÔNG TÁC THĂM DÒ CHỦ YẾU**  
 (Kèm theo Giấy phép thăm dò khoáng sản số 32 /GP-UBND ngày  
 10 tháng 10 năm 2016 của Ủy ban nhân dân tỉnh Tuyên Quang)

TT	Hạng mục công việc	Đơn vị tính	Khối lượng	Ghi chú
1	<b>Công tác địa chất</b>			
	Lập bản đồ địa chất tỷ lệ 1/1.000	ha	2,0	
2	<b>Công tác trắc địa</b>			
-	Thành lập lưới giải tích	Điểm	4	
-	Thành lập đường sườn kinh vĩ	Km	1,0	
-	Đưa công trình chủ yếu ra thực địa và vào bản đồ	Điểm	12	
-	Đưa công trình thứ yếu ra thực địa và vào bản đồ	Điểm	10	
-	Định tuyến thăm dò	Km	0,8	
-	Đo vẽ bản đồ địa hình tỷ lệ 1/1.000 (h=2m)	Ha	2	
3	<b>Công tác ĐCTV-ĐCCT</b>			
-	Thực địa	Ha	2	
-	Quan trắc đơn giản lỗ khoan	LK	4	
4	<b>Công tác khoan khai đào</b>			
-	Dọn vết lộ	m <sup>3</sup>	30	
-	Đào hào	m <sup>3</sup>	86	
-	Khoan máy	M	259	
5	<b>Công tác lấy, gia công và phân tích mẫu</b>			
-	Mẫu hóa cơ bản	Mẫu	40	
-	Mẫu hóa nhóm	Mẫu	5	
-	Mẫu thể trọng và cơ lý đá	Mẫu	5	
-	Mẫu thoi dẹt	Mẫu	5	
-	Mẫu mài mòn tang quay	Mẫu	5	
-	Mẫu bám dính nhựa đường	Mẫu	5	
-	Mẫu nén đập trong xi lanh	Mẫu	5	
-	Mẫu quang phổ	Mẫu	5	
-	Mẫu nước	Mẫu	2	
-	Mẫu phóng xạ	Mẫu	2	
-	Mẫu công nghệ	Mẫu	2	
-	Mẫu thạch học	Mẫu	5	
-	Mẫu kiểm tra	Mẫu	4	
5	<b>Lập báo cáo tổng kết</b>	B/cáo	1	

